

**LEGENDA STÁVÁJÍCÍCH SÍTÍ:**

- vedení VN
- vedení NN
- vedení sdělovací
- rádiové sítě - CETIN

**LEGENDA:**




- osa nové komunikace
- osa komunikace stávající, bez úprav
- hranice parcel - k.ú. Malá Štáhle
- hranice parcel - k.ú. Dol. Moravice
- hranice NATURA 2000

- 2 samostatné stromy s pořadovým číslem
- ▨ 22 porostní skupiny s pořadovým číslem
- 222 linie stromů s pořadovým číslem

OPPOV. PROJEKTANT ZAKÁZKY JAN OREL  
 OPOV. PROJEKTANT SO. PS. JAN OREL  
 NAVRHL. VYPRACOVAVL JAN OREL  
 KRESLIL. PSAL JAN OREL  
 KONTROLOVAL ING. LIBOR HARBÁL  
 KRAJ MORAVSKOSLEZSKÝ OBEC MALÁ ŠTÁHLE  
 INVESTOR SDRUŽENÍ OBCE RÝMAŘOVSKA  
 STUPEŇ DPS  
 DATUM 03/2022  
 MĚŘÍTKO 1:1000  
 FORMÁT B4/A4  
 ZÁK. ČÍSLO 1986010  
 ČÁST DOKUMENTACE **D.1.1.4**  
 VYKRES ČÍS. SOUPRAVY ČÍS. PŘÍLOHY

**SO 104 CYKLOSTEZKA MIKROREGIONU RÝMAŘOVSKA  
 - MALÁ ŠTÁHLE, k.ú. Malá Štáhle**

**SITUACE**



směr Dolní Moravice