

OBEC Dolní Moravice
Zastupitelstvo obce Dolní Moravice
Obecně závazná vyhláška obce Dolní Moravice č. 7/2019,
o místním poplatku za užívání veřejného prostranství

Zastupitelstvo obce Dolní Moravice se na svém zasedání dne 2.12.2019 usnesením č. 7.1.11 usneslo vydat na základě § 14 zákona č. 565/1990 Sb., o místních poplatcích, ve znění pozdějších předpisů), a v souladu s § 10 písm. d) a § 84 odst. 2 písm. h) zákona č. 128/2000 Sb., o obcích (obecní zřízení), ve znění pozdějších předpisů, tuto obecně závaznou vyhlášku (dále jen „tato vyhláška“):

Čl. 1

Úvodní ustanovení

- (1) Obec Dolní Moravice touto vyhláškou zavádí místní poplatek za užívání veřejného prostranství (dále jen „poplatek“).
- (2) Správcem poplatku je obecní úřad.¹

Čl. 2

Předmět poplatku a poplatník

- (1) Poplatek za užívání veřejného prostranství se vybírá za zvláštní užívání veřejného prostranství, kterým se rozumí provádění výkopových prací, umístění dočasných staveb a zařízení sloužících pro poskytování prodeje a služeb, pro umístění stavebních nebo reklamních zařízení, zařízení cirkusů, lunaparků a jiných obdobných atrakcí, umístění skládek, vyhrazení trvalého parkovacího místa a užívání tohoto prostranství pro kulturní, sportovní a reklamní akce nebo potřeby tvorby filmových a televizních děl.²
- (2) Poplatek za užívání veřejného prostranství platí fyzické i právnické osoby, které užívají veřejné prostranství způsobem uvedeným v odstavci 1 (dále jen „poplatník“).³

Čl. 3

Veřejná prostranství

Poplatek se platí za užívání veřejných prostranství, která jsou uvedena jmenovitě a graficky vyznačena na mapách v příloze (7 listů). Tyto přílohy tvoří nedílnou součást této vyhlášky.

¹ § 15 odst. 1 zákona o místních poplatcích

² § 4 odst. 1 zákona o místních poplatcích

³ § 4 odst. 2 zákona o místních poplatcích

Čl. 4

Ohlašovací povinnost

- (1) Poplatník je povinen ohlásit zvláštní užívání veřejného prostranství správci poplatku nejpozději 5 dní před zahájením užívání veřejného prostranství. V případě užívání veřejného prostranství po dobu kratší než 5 dní, je povinen splnit ohlašovací povinnost nejpozději v den zahájení užívání veřejného prostranství. Pokud tento den připadne na sobotu, neděli nebo státem uznaný svátek, je poplatník povinen splnit ohlašovací povinnost nejbližší následující pracovní den.
- (2) V ohlášení poplatník uvede⁴
 - a) jméno, popřípadě jména, a příjmení nebo název, obecný identifikátor, byl-li přidělen, místo pobytu nebo sídlo, sídlo podnikatele, popřípadě další adresu pro doručování; právnická osoba uvede též osoby, které jsou jejím jménem oprávněny jednat v poplatkových věcech,
 - b) čísla všech svých účtů u poskytovatelů platebních služeb, včetně poskytovatelů těchto služeb v zahraničí, užívaných v souvislosti s podnikatelskou činností, v případě, že předmět poplatku souvisí s podnikatelskou činností poplatníka,
 - c) další údaje rozhodné pro stanovení poplatku, zejména předpokládanou dobu, způsob, místo a výměru užívání veřejného prostranství, včetně skutečností dokládajících vznik nároku na případnou úlevu nebo osvobození od poplatku.
- (3) Poplatník, který nemá sídlo nebo bydliště na území členského státu Evropské unie, jiného smluvního státu Dohody o Evropském hospodářském prostoru nebo Švýcarské konfederace, uvede kromě údajů požadovaných v odstavci 2 adresu svého zmocněnce v tuzemsku pro doručování.⁵
- (4) Dojde-li ke změně údajů uvedených v ohlášení, je poplatník povinen tuto změnu oznámit do 15 dnů ode dne, kdy nastala.⁶
- (5) Povinnost ohlásit údaj podle odst. 2 nebo jeho změnu se nevztahuje na údaje zveřejněné pro tyto účely správcem poplatku na úřední desce.

Čl. 5

Sazba poplatku

- (1) Sazba poplatku činí za každý i započatý m² a každý i započatý den:
 - a) za umístění dočasných staveb a zařízení sloužících pro poskytování služeb 10 Kč,
 - b) za umístění dočasných staveb sloužících pro poskytování prodeje..... 10 Kč,
 - c) za umístění zařízení sloužících pro poskytování prodeje.....20 Kč,
 - d) za provádění výkopových prací 10 Kč,
 - e) za umístění stavebních zařízení 10 Kč,

⁴ § 14a odst. 2 zákona o místních poplatcích

⁵ § 14a odst. 3 zákona o místních poplatcích

⁶ § 14a odst. 4 zákona o místních poplatcích

- f) za umístění reklamních zařízení 2 Kč,
- g) za umístění zařízení lunaparků a jiných obdobných atrakcí 10 Kč,
- h) za umístění zařízení cirkusů 10 Kč,
- i) za umístění skládek 10 Kč,
- j) za vyhrazení trvalého parkovacího místa 10 Kč,
- k) za užívání veřejného prostranství pro kulturní akce 10 Kč,
- l) za užívání veřejného prostranství pro sportovní akce 10 Kč,
- m) za užívání veřejného prostranství pro reklamní akce 10 Kč,
- n) za užívání veřejného prostranství pro potřeby tvorby filmových a televizních děl..... 10 Kč.

Čl. 6

Splatnost poplatku

- (1) Poplatek je splatný ve lhůtě do 5 dnů ode dne zahájení užívání veřejného prostranství.
- (2) Případně-li konec lhůty splatnosti na sobotu, neděli nebo státem uznaný svátek, je dnem, ve kterém je poplatník povinen svoji povinnost splnit, nejbližší následující pracovní den.

Čl. 7

Osvobození

- (1) Poplatek se neplatí:
 - a) za vyhrazení trvalého parkovacího místa pro osobu, která je držitelem průkazu ZTP nebo ZTP/P,
 - b) z akcí pořádaných na veřejném prostranství, jejichž celý výtěžek je odveden na charitativní a veřejně prospěšné účely⁷.
- (2) Údaj rozhodný pro osvobození dle odst. 1. tohoto článku je poplatník povinen ohlásit ihned při ohlášení užívání veřejného prostranství.
- (3) V případě, že poplatník nesplní povinnost ohlásit údaj rozhodný pro osvobození ve lhůtách stanovených touto vyhláškou nebo zákonem, nárok na osvobození zaniká.⁸

⁷ § 4 odst. 1 zákona o místních poplatcích

⁸ § 14a odst. 6 zákona o místních poplatcích

Čl. 8
Navýšení poplatku

- (1) Nebudou-li poplatky zaplacený poplatníkem včas nebo ve správné výši, vyměří mu správce poplatku poplatek platebním výměrem nebo hromadným předpisným seznamem.⁹
- (2) Včas nezaplacené poplatky nebo část těchto poplatků může správce poplatku zvýšit až na trojnásobek; toto zvýšení je příslušenstvím poplatku sledujícím jeho osud.¹⁰

Čl. 10

Tato vyhláška nabývá účinnosti 1.1.2020.

.....


Milan Vala
místostarosta

OBEC DOLNÍ MORAVICE
okr. Bruntál
795 01

.....


Pavel Kopeček
starosta

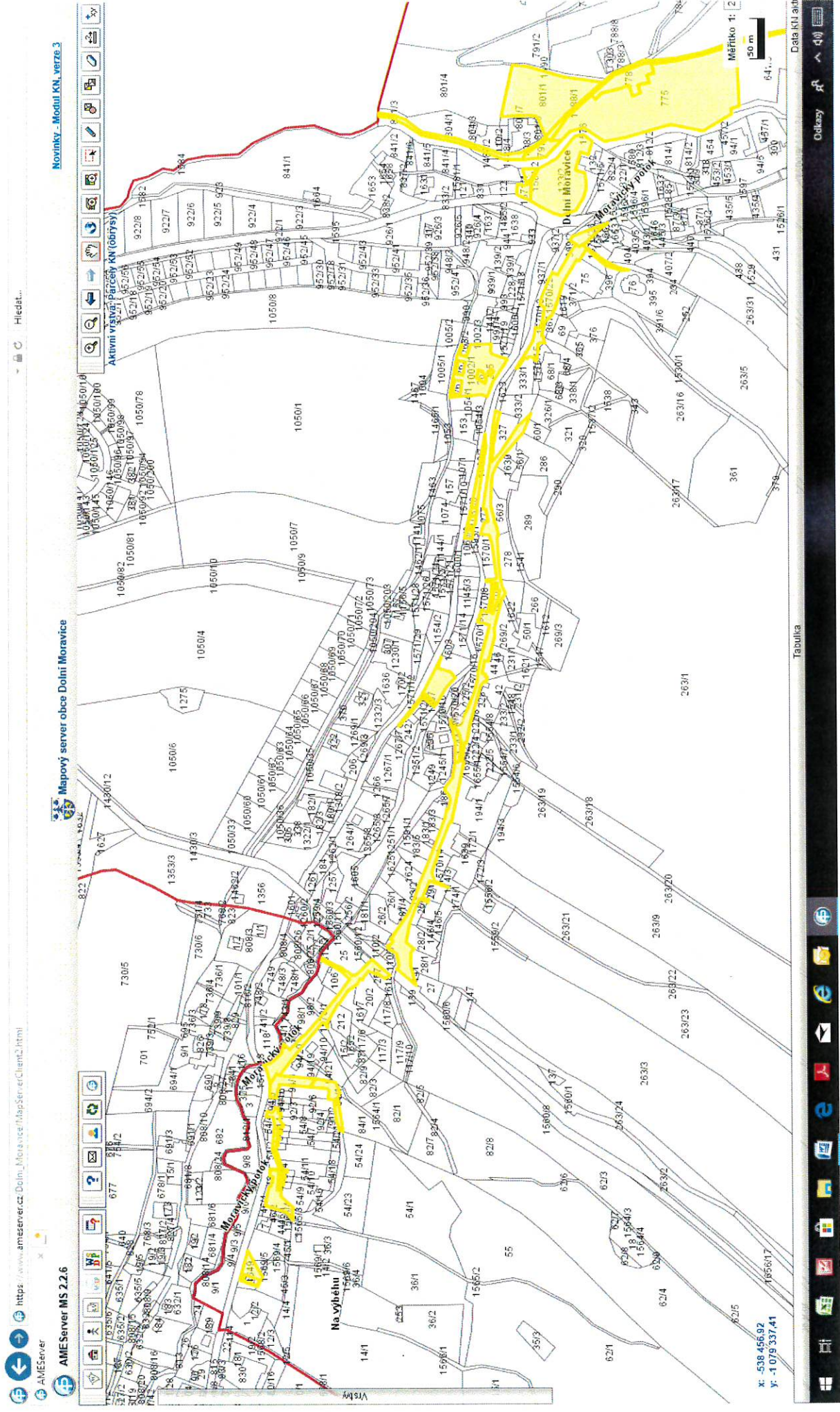
Vyvěšeno na úřední desce dne: 9. XII. 2019

Sejmuto z úřední desky dne: 8. I. 2020

¹⁰ § 11 odst. 1 zákona o místních poplatcích

¹¹ § 11 odst. 3 zákona o místních poplatcích

Příloha k OZV č. 7/2019 / k. ú. Dolní Moravice/



x: -538 456,92
y: -1 075 337,41

Příloha k OZV č. 7/2019 / k. ú. Dolní Moravice , seznam parcel – část 1/

Novinky - Modul KN, verze 3

Mapový server obce Dolní Moravice

AMIServer MS 2.2.6

Aktivní vrstva: Parcely KN (obnoveny)

Kmenové číslo	Poddělení	Katastrální území	Druh číslování	Druh pozemku	Způsob využití	Výměra [m ²]	Typ	Budova na parcele	Číslo LV	Mapový list
1649	0	Dolní Moravice	Pozemková parcela	ostatní plocha	jiná plocha	472	parcela KN		82	KMID
1641	0	Dolní Moravice	Pozemková parcela	ostatní plocha	ostatní plocha	697	parcela KN		10002	KMID
94	8	Dolní Moravice	Pozemková parcela	trvalý travní porost	trvalý travní porost	727	parcela KN		82	KMID
92	1	Dolní Moravice	Pozemková parcela	orná půda	orná půda	470	parcela KN		82	KMID
84	2	Dolní Moravice	Pozemková parcela	trvalý travní porost	trvalý travní porost	205	parcela KN		82	KMID
1640	0	Dolní Moravice	Pozemková parcela	ostatní plocha	jiná plocha	840	parcela KN		10002	KMID
1570	1	Dolní Moravice	Pozemková parcela	ostatní plocha	ostatní komunikace	2 239	parcela KN		82	KMID
1570	2	Dolní Moravice	Pozemková parcela	ostatní plocha	ostatní komunikace	7 286	parcela KN		82	KMID
1237	1	Dolní Moravice	Pozemková parcela	ostatní plocha	ostatní komunikace	1 076	parcela KN		82	KMID
1244	0	Dolní Moravice	Pozemková parcela	zahradra	zahradra	256	parcela KN		82	KMID
1607	0	Dolní Moravice	Pozemková parcela	ostatní plocha	ostatní komunikace	101	parcela KN		82	KMID
1237	2	Dolní Moravice	Pozemková parcela	ostatní plocha	ostatní komunikace	31	parcela KN		82	KMID
1570	9	Dolní Moravice	Pozemková parcela	ostatní plocha	ostatní komunikace	221	parcela KN		82	KMID
1066	1	Dolní Moravice	Pozemková parcela	zahradra	zahradra	90	parcela KN		82	KMID
1063	5	Dolní Moravice	Pozemková parcela	ostatní plocha	ostatní komunikace	39	parcela KN		82	KMID
1063	3	Dolní Moravice	Pozemková parcela	ostatní plocha	ostatní komunikace	112	parcela KN		82	KMID
1063	6	Dolní Moravice	Pozemková parcela	ostatní plocha	ostatní komunikace	82	parcela KN		82	KMID
1063	1	Dolní Moravice	Pozemková parcela	ostatní plocha	ostatní komunikace	304	parcela KN		82	KMID
1063	7	Dolní Moravice	Pozemková parcela	ostatní plocha	ostatní komunikace	53	parcela KN		82	KMID
1063	4	Dolní Moravice	Pozemková parcela	ostatní plocha	ostatní komunikace	102	parcela KN		82	KMID
1002	1	Dolní Moravice	Pozemková parcela	ostatní plocha	ostatní manipulační plocha	2 709	parcela KN		10002	KMID
264	0	Dolní Moravice	Stavební parcela	zastavěná plocha a návoří	zastavěná plocha a návoří	117	parcela KN	bez čpíče	10002	KMID
1570	22	Dolní Moravice	Pozemková parcela	ostatní plocha	ostatní komunikace	2 266	parcela KN		82	KMID
1596	5	Dolní Moravice	Pozemková parcela	ostatní plocha	ostatní komunikace	414	parcela KN		82	KMID
123	2	Dolní Moravice	Stavební parcela	zastavěná plocha a návoří	zastavěná plocha a návoří	4 743	parcela KN		82	KMID
1571	4	Dolní Moravice	Pozemková parcela	ostatní plocha	ostatní komunikace	305	parcela KN		82	KMID
829	2	Dolní Moravice	Pozemková parcela	vovní plocha	zamočená plocha	157	parcela KN		10002	KMID
797	0	Dolní Moravice	Pozemková parcela	ostatní plocha	neplodná půda	568	parcela KN		10002	KMID
1002	1	Dolní Moravice	Pozemková parcela	ostatní plocha	ostatní komunikace	7 256	parcela KN		82	KMID

Tabulka

Data KML aktu

Odkazy

Příloha k OZV č. 7/2019 / k. ú. Dolní Moravice, seznam parcel – část 2/

Novinky - Modul KN, verze 3

Hledat...

Mapový server obce Dolní Moravice

AMEServer MS 2.2.6

AMEServer

https://www.ameserver.cz/Dolni_Moravice/MapServerClient2.html

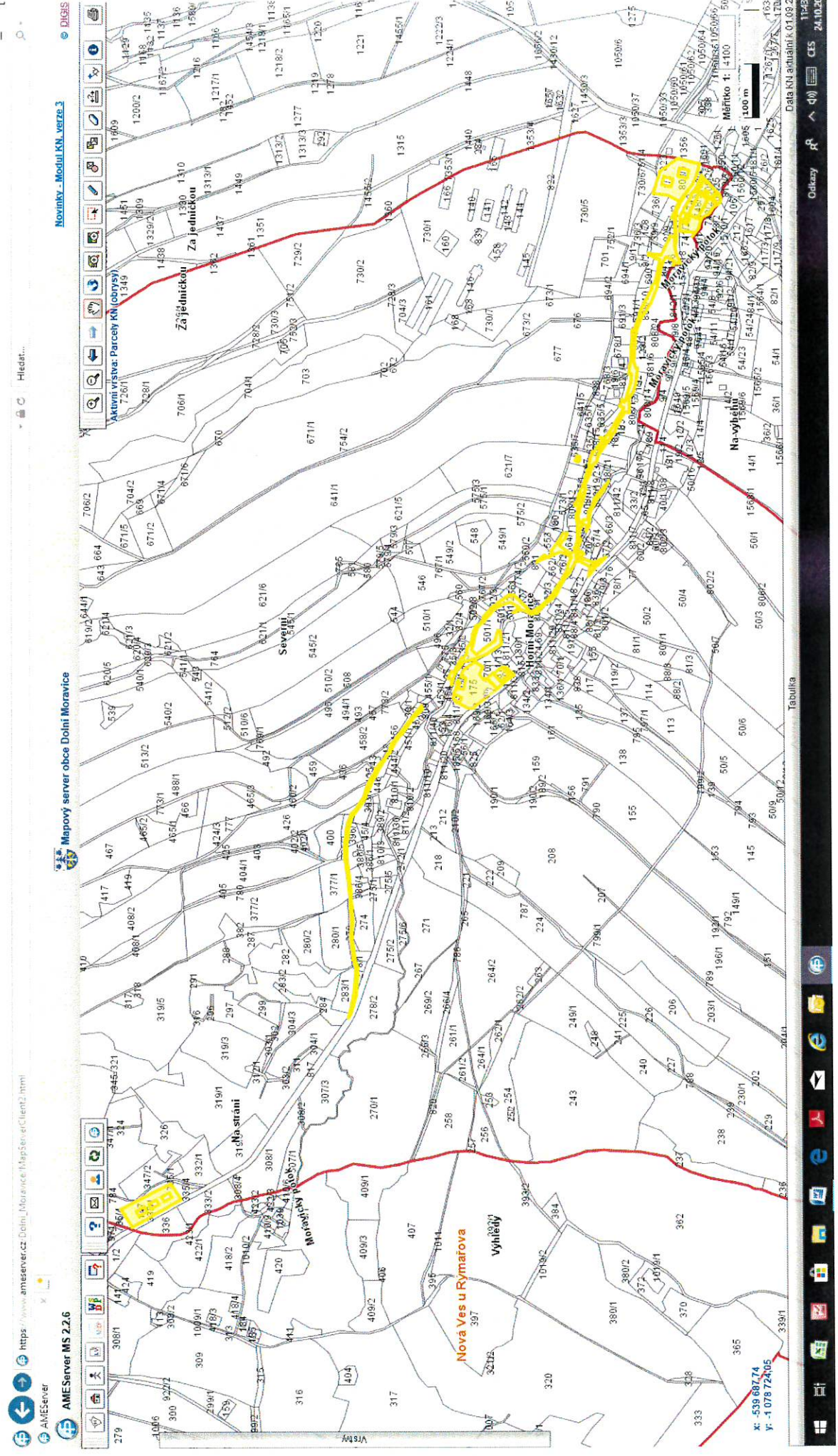
Aktivní vrstva: Parcely KN (obrysy)

Kmenové číslo	Poddělení	Katastrální území	Druh číslování	Druh pozemku	Způsob využití	Výměra [m ²]	Typ	Budova na parcele	Číslo LV	Mapový list
1570	2	Dolní Moravice	Pozemková parcela	ostatní plocha	ostatní komunikace	7 286	parcela KN		82	KMD
1237	1	Dolní Moravice	Pozemková parcela	ostatní plocha	ostatní komunikace	1 076	parcela KN		82	KMD
1244	0	Dolní Moravice	Pozemková parcela	Zahrada	ostatní komunikace	266	parcela KN		82	KMD
1607	0	Dolní Moravice	Pozemková parcela	ostatní plocha	ostatní komunikace	101	parcela KN		82	KMD
1237	2	Dolní Moravice	Pozemková parcela	ostatní plocha	ostatní komunikace	31	parcela KN		82	KMD
1570	9	Dolní Moravice	Pozemková parcela	ostatní plocha	ostatní komunikace	221	parcela KN		82	KMD
1066	1	Dolní Moravice	Pozemková parcela	Zahrada	ostatní komunikace	90	parcela KN		82	KMD
1063	5	Dolní Moravice	Pozemková parcela	ostatní plocha	ostatní komunikace	39	parcela KN		82	KMD
1063	3	Dolní Moravice	Pozemková parcela	ostatní plocha	ostatní komunikace	112	parcela KN		82	KMD
1063	6	Dolní Moravice	Pozemková parcela	ostatní plocha	ostatní komunikace	92	parcela KN		82	KMD
1063	1	Dolní Moravice	Pozemková parcela	ostatní plocha	ostatní komunikace	304	parcela KN		82	KMD
1063	7	Dolní Moravice	Pozemková parcela	ostatní plocha	ostatní komunikace	53	parcela KN		82	KMD
1063	4	Dolní Moravice	Pozemková parcela	ostatní plocha	ostatní komunikace	102	parcela KN		82	KMD
1002	1	Dolní Moravice	Pozemková parcela	ostatní plocha	ostatní manipulační plocha	2 709	parcela KN		10002	KMD
264	0	Dolní Moravice	Stavební parcela	zastavěná plocha a nádvorek	zbořeniště	117	parcela KN	bez čp.čísle	10002	KMD
1570	22	Dolní Moravice	Pozemková parcela	ostatní plocha	ostatní komunikace	2 266	parcela KN		82	KMD
1596	5	Dolní Moravice	Pozemková parcela	ostatní plocha	ostatní komunikace	414	parcela KN		82	KMD
123	2	Dolní Moravice	Stavební parcela	zastavěná plocha a nádvorek	zbořeniště	4 743	parcela KN		82	KMD
1571	4	Dolní Moravice	Pozemková parcela	ostatní plocha	ostatní komunikace	305	parcela KN		82	KMD
829	2	Dolní Moravice	Pozemková parcela	vojn. plocha	zamokřená plocha	157	parcela KN		10002	KMD
797	0	Dolní Moravice	Pozemková parcela	ostatní plocha	neplodná půda	568	parcela KN		10002	KMD
1488	1	Dolní Moravice	Pozemková parcela	ostatní plocha	ostatní komunikace	7 356	parcela KN		82	KMD
801	1	Dolní Moravice	Pozemková parcela	ostatní plocha	spornoviště a rekreační plocha	5 717	parcela KN		82	KMD
775	0	Dolní Moravice	Pozemková parcela	ostatní plocha	spornoviště a plocha	14 905	parcela KN		82	KMD
778	0	Dolní Moravice	Pozemková parcela	ostatní plocha	manipulační plocha	1 492	parcela KN		82	KMD
860	1	Dolní Moravice	Pozemková parcela	ostatní plocha	ostatní komunikace	43 236	parcela KN		82	KMD

Tabulka

Date KLI aktu

Odkazy



Příloha k OZV č. 7/2019 / k. ú. Horní Moravice, seznam parcel/

Novinky - Modul KNL

Hledat...

Mapový server obce Dolní Moravice

AMEServer MS 2.2.6

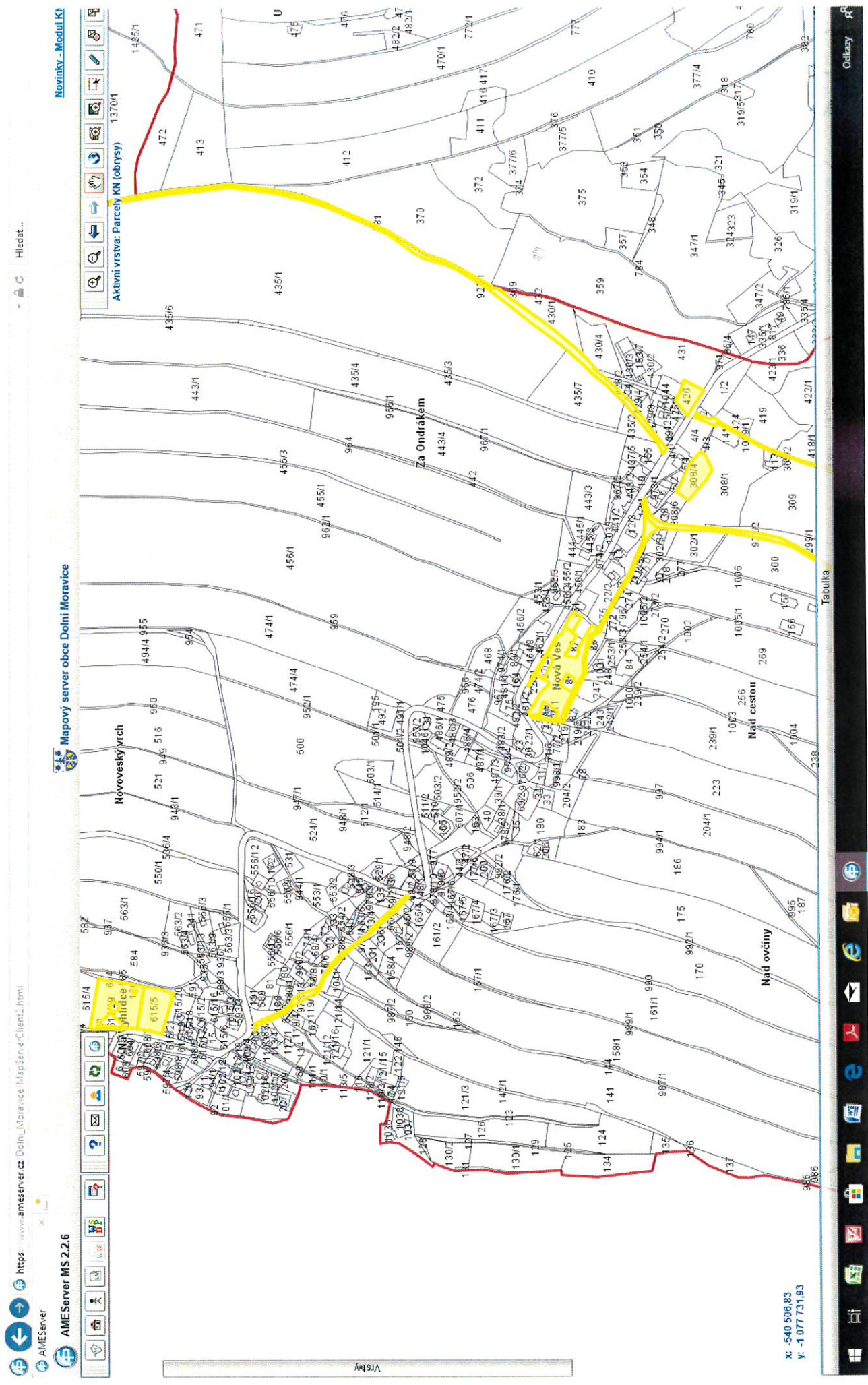
Aktivní vrstva: Parcely KN (obrysy)

Kmenové číslo	Poddělení	Katastrální území	Druh číslovaní	Druh pozemku	Způsob využití	Výměra [m ²]	Typ	Budova na parcele	Číslo LV	Mapový list
335	1	Horní Moravice	Pozemková parcela	ostatní plocha	manipulační plocha	3 295	parcela KN		66	KMD
785	2	Horní Moravice	Pozemková parcela	ostatní plocha	ostatní komunikace	2 320	parcela KN		66	KMD
175	0	Horní Moravice	Pozemková parcela	vodní plocha	zamokřená plocha	3 680	parcela KN		66	KMD
175	0	Horní Moravice	Stavební parcela	zastavěná plocha a návoří		72	parcela KN	č.p. 77	98	KMD
811	12	Horní Moravice	Pozemková parcela	ostatní plocha	ostatní komunikace	387	parcela KN		66	KMD
170	2	Horní Moravice	Pozemková parcela	ostatní plocha	jiná plocha	400	parcela KN		66	KMD
170	3	Horní Moravice	Pozemková parcela	ostatní plocha	neplošná půda	237	parcela KN		66	KMD
808	1	Horní Moravice	Pozemková parcela	ostatní plocha	ostatní komunikace	6 219	parcela KN		66	KMD
811	19	Horní Moravice	Pozemková parcela	ostatní plocha	ostatní komunikace	558	parcela KN		66	KMD
832	0	Horní Moravice	Pozemková parcela	ostatní plocha	jiná plocha	137	parcela KN		66	KMD
632	2	Horní Moravice	Pozemková parcela	trvalý travní porost		182	parcela KN		66	KMD
633	1	Horní Moravice	Pozemková parcela	zahradra		187	parcela KN		66	KMD
808	10	Horní Moravice	Pozemková parcela	ostatní plocha	ostatní komunikace	3 692	parcela KN		66	KMD
748	2	Horní Moravice	Pozemková parcela	ostatní plocha	ostatní plocha	101	parcela KN		66	KMD
117	0	Horní Moravice	Stavební parcela	zastavěná plocha a návoří		83	parcela KN	bez čp.č	66	KMD
741	1	Horní Moravice	Pozemková parcela	zahradra	sporoviště a komunikace	888	parcela KN		66	KMD
748	3	Horní Moravice	Pozemková parcela	ostatní plocha	ostatní komunikace	793	parcela KN		66	KMD
749	0	Horní Moravice	Pozemková parcela	ostatní plocha	ostatní komunikace	632	parcela KN		66	KMD
808	4	Horní Moravice	Pozemková parcela	ostatní plocha	ostatní komunikace	210	parcela KN		66	KMD
3	1	Horní Moravice	Stavební parcela	zastavěná plocha a návoří	zvořeniště	589	parcela KN		66	KMD
747	1	Horní Moravice	Pozemková parcela	zahradra	zvořeniště	32	parcela KN		66	KMD
3	2	Horní Moravice	Stavební parcela	zastavěná plocha a návoří		176	parcela KN		66	KMD
748	1	Horní Moravice	Pozemková parcela	trvalý travní porost		600	parcela KN		66	KMD
747	2	Horní Moravice	Pozemková parcela	trvalý travní porost		83	parcela KN		66	KMD
808	3	Horní Moravice	Pozemková parcela	ostatní plocha	manipulační komunikace	3 603	parcela KN		10002	KMD
816	2	Horní Moravice	Pozemková parcela	ostatní plocha	jiná plocha	289	parcela KN		66	KMD
808	2	Horní Moravice	Pozemková parcela	ostatní plocha	ostatní komunikace	32	parcela KN		66	KMD

Tabulka

Outlooky

Příloha k OZV č. 7/2019 / k. ú. Nová Ves u Rýmařova/



AMIEServer
AMEServer MS 2.2.6
https://www.ameserver.cz/Dolni_Moravice/MapServerClient2.html
Hledat...

Mapevý server obce Dolní Moravice

Novinky... Modu

Aktivní vrstva: Parcely KN (obrysy)

Kmenové číslo	Poddělení	Katastrální území	Druh číslování	Druh pozemku	Způsob využití	Výměra [m ²]	Typ	Budova na parcele	Číslo LV	Mapový list
22	3	Nová Ves u Rýmařova	Pozemková parcela	ostatní plocha	neplošná půda	422	parcela KN		131	KMD
615	13	Nová Ves u Rýmařova	Pozemková parcela	lesní pozemek		4 853	parcela KN		131	KMD
615	5	Nová Ves u Rýmařova	Pozemková parcela	lesní pozemek		2 958	parcela KN		131	KMD
22	6	Nová Ves u Rýmařova	Pozemková parcela	vodní plocha	zamořená plocha	5 916	parcela KN		131	KMD
464	4	Nová Ves u Rýmařova	Pozemková parcela	ostatní plocha	neplošná půda	209	parcela KN		131	KMD
978	4	Nová Ves u Rýmařova	Pozemková parcela	ostatní plocha	ostatní komunikace	911	parcela KN		131	KMD
922	2	Nová Ves u Rýmařova	Pozemková parcela	ostatní plocha	ostatní komunikace	6 667	parcela KN		131	KMD
975	0	Nová Ves u Rýmařova	Pozemková parcela	ostatní plocha	ostatní komunikace	2 025	parcela KN		131	KMD
1009	1	Nová Ves u Rýmařova	Pozemková parcela	ostatní plocha	ostatní komunikace	4 084	parcela KN		131	KMD
1010	2	Nová Ves u Rýmařova	Pozemková parcela	ostatní plocha	ostatní komunikace	874	parcela KN		10002	KMD
426	0	Nová Ves u Rýmařova	Pozemková parcela	ostatní plocha	ostatní komunikace	1 297	parcela KN		131	KMD
308	4	Nová Ves u Rýmařova	Pozemková parcela	trvalý travní porost		2 262	parcela KN		152	KMD
978	13	Nová Ves u Rýmařova	Pozemková parcela	ostatní plocha	jiná plocha	396	parcela KN		160	KMD
978	12	Nová Ves u Rýmařova	Pozemková parcela	ostatní plocha	ostatní komunikace	364	parcela KN		131	KMD
922	1	Nová Ves u Rýmařova	Pozemková parcela	ostatní plocha	ostatní komunikace	13 307	parcela KN		131	KMD

Tabulka

Odkazy